



Jiná ověření:

Paré:


Orientační schéma:



Razítko oprávněné osoby:

Podpis:

Datum:

Revize:	Datum:	Popis:	Kontroloval:
-	-	-	-
-	-	-	-
-	-	-	-
000	30.11.2022	Dokumentace pro územní řízení k čistopisu	Ing. Milan Diblík

Stavebník/Investor:	Správa železnic, státní organizace		SPRÁVA ŽELEZNIC
Adresa:	Dlážděná 1003/7, 110 00 Praha 1		
Zástupce investora:	Stavební správa západ		
Adresa:	Sokolovská 1995/278, 190 00 Praha 9		

Zhotovitel díla:	PROJEKT servis spol. s r.o.		PROJEKT servis
Adresa:	U Elektry 830/2b, 198 00 Praha 9		
Kontakt:	T: +420 281 090 860 E: firma@projekt-servis.cz		
Zhotovitel objektu:	PROJEKT servis spol. s r.o.		PROJEKT servis
Adresa:	U Elektry 830/2b, 198 00 Praha 9		
Kontakt:	T: +420 281 090 860 E: firma@projekt-servis.cz		
Hlavní projektant (HIP):	Ing. Martin Koudelka	Specialista:	Ing. Martin Koudelka

Název stavby/akce:	Rekonstrukce žst. Turnov	Označení investora:	S631700077
		Označení zhotovitele:	ZAK-2021-13
Název části:	Potrubní vedení (kanalizace, vodovod, plynovod)	Označení části:	D.2.1.6
Název objektu/díle části:	Plynovody - úprava/ochrana/přeložka	Označení objektu/komplexu:	SO 00-33-01
Název přílohy:	Technická zpráva	Číslo přílohy:	1 . 001
Název díle části přílohy:	-		
Odpovědný projektant:	Zpracovatel přílohy:	Měřítko:	-
Ing. Martin Koudelka	Bc. Michal Munzar	Formáty:	A4
Kraj:	Katastrální území:	TUDU:	
Liberecký	viz textová část	viz textová část	
		Stupeň dokumentace:	DUR
		Smluvní datum zpracování:	30.11.2022

Označení investora:	Stupeň dokumentace:	Část:	Objekt:	Podobjekt:	Příloha:	Revize:
S 6 3 1 7 0 0 0 7 7	- D U R X	- D 2 1 0 6	- S O 0 0 3 3 0 1	- X X	- 1 - 0 0 1	- 0 0 0

[Prostor pro další informace]

Obsah:

1.	IDENTIFIKAČNÍ ÚDAJE	2
1.1	Údaje o stavbě	2
1.2	Údaje o žadateli	3
1.3	Údaje o zpracovateli dokumentace	4
2.	VŠEOBECNÉ ÚDAJE O STAVBĚ	6
3.	PŘEHLED VÝCHOZÍCH PODKLADŮ	7
4.	PRŮZKUM INŽENÝRSKÝCH SÍTÍ	8
5.	PLYNOVODY – ÚPRAVA/OCHRANA/PŘELOŽKA	9
5.1	Provádění zemních prací	9
6.	NAKLÁDÁNÍ S ODPADY	11
7.	POLOHOVÝ SYSTÉM	11

1. IDENTIFIKAČNÍ ÚDAJE

1.1 Údaje o stavbě

Zakázkové číslo: ZAK-2021-13
ISPROFIN: 551 352 0013
ISPROFOND: 327 321 4901
S-kód: S631700077
Realizace stavby: 10/2024 - 03/2026
Číslo PS/SO: SO 00-33-01

a) Název stavby: Rekonstrukce žst. Turnov

b) Místo stavby: trať **Jaroměř – Turnov – Liberec**
trať **Hradec Králové hl.n. – Turnov**
trať **Praha – Turnov**

Kraj: Liberecký

Okres: Liberec, Semily

Katastrální území: k.ú. Malý Rohozec [628280]
k.ú. Mašov u Turnova [771686]
k.ú. Ohrazenice u Turnova [709336]
k.ú. Přepeře u Turnova [7346863]
k.ú. Turnov [771601]
k.ú. Besedice [667251]
k.ú. Lažany u Sychrova [761672]
k.ú. Hnanice pod Troskami [639982]
k.ú. Karlovice [663328]
k.ú. Příšovice [736309]

Parcelní číslo: viz. Majetkoprávní část (E.5 Geodetická dokumentace)

Číslo tratě: **500 00** Jaroměř – Turnov - Liberec

(Prohlášení o dráze) **491 00** Hradec Králové hl. n. – Turnov

480 00 Praha - Turnov

Číslo tratě: **508** Jaroměř – Turnov - Liberec

(NJŘ / TTP) **511A** Hradec Králové hl. n. – Turnov

537 Praha – Turnov

Číslo tratě: (KJŘ)	030 Jaroměř – Turnov - Liberec 041 Hradec Králové hl. n. – Turnov 070 Praha - Turnov
Číslo traťového úseku:	1051 Stará Paka (mimo) - Liberec (včetně) 1071 Libuň (mimo) - Turnov (mimo) 0901 Praha hl.n. (mimo) - Turnov (mimo) (odb. Skály)
c) <u>Předmět dokumentace:</u>	Rekonstrukce
d) <u>Širší vztahy:</u>	
Kategorie dráhy: (z. č. 266/1994 Sb.)	celostátní - Jaroměř – Turnov - Liberec regionální - Hradec Králové hl. n. – Turnov celostátní - Praha – Turnov
Kategorie dráhy podle TSI INF:	P5/F3
Součást sítě TENT-T:	NE
Traťová třída zatížení:	C3 (20t / 7,2t)
Trakční soustava:	Nezávislá
Počet traťových kolejí:	1
Max. traťová rychlost:	
<u>Obvod stanice Turnov:</u>	40 km/hod
<u>Přílehlé trať. úseky:</u>	100 km/hod - 030 Jaroměř – Turnov – Liberec 60 km/hod - 041 Hradec Králové hl. n. – Turnov 100 km/hod - 070 Praha – Turnov
e) <u>Stupeň dokumentace</u>	Dokumentace pro územní řízení (DUR)
1.2 Údaje o žadateli	
a) <u>Investor a objednatel:</u>	Správa železnic, státní organizace Dlážděná 1003/7 110 00 PRAHA 1 IČO: 70 99 42 34 DIČ: CZ 70 99 42 34
Zastoupen:	Stavební správa západ Sokolovská 278/1955, 190 00 Praha 9
Hlavní inženýr stavby:	Ing. Jiří Záruba
Správce žel. dopravní infras.:	Správa železnic, s.o., Oblastní ředitelství Hradec Králové

1.3 Údaje o zpracovateli dokumentace

a) Zpracovatel projektové dokumentace:

Generální dodavatel dokumentace: **PROJEKT servis spol. s r.o.**

U Elektry 830/2b

198 00 Praha 9

IČO: 49 82 31 41

Subdodavatelé dokumentace: **STOSMOL, s.r.o.**

U Cukrovaru 509/4

400 07 Ústí nad Labem

IČO: 28 69 50 97

SUDOP Brno, spol. s r.o.

Kounicova 26

611 36 Brno

IČO: 44 96 04 17

DIPONT s.r.o.

Libouchec č.p. 505,

403 35 Libouchec

IČO: 286 93 094

NDCON s.r.o.

Zlatnická 10/1582,

Praha 1, PSČ 110 00

IČO: 649 39 511

EMPLA AG spol. s r.o.

Za Škodovkou 305/5, Kukleny,

503 11 Hradec Králové

IČO: 259 96 240

KVINTING spol. s r.o.

Počernická 272/96, Malešice,

108 00 Praha 10

IČO: 41692748

- | | |
|--|---|
| b) <u>Hlavní inženýr projektu:</u> | Ing. Martin Koudelka (číslo ČKAIT: 0202207) |
| c) <u>Zástupce HIPa:</u> | Bc. Michal Munzar |
| d) <u>Specialista části:</u> | Ing. Juraj Lednický |
| e) <u>Zodpovědný projektant části:</u> | Ing. Martin Koudelka |
| f) <u>Zpracovatel části:</u> | Bc. Michal Munzar |

2. VŠEOBECNÉ ÚDAJE O STAVBĚ

ŽST Turnov leží v km 123,993 trati celostátní dráhy Jaroměř – Liberec (trať je v přilehlých úsecích jednokolejná), v km 104,061 trati celostátní dráhy Praha-Vysočany – Turnov (trať je v přilehlém úseku jednokolejná) a v km 29,222 trati regionální dráhy Hradec Králové hl.n. – Turnov (trať je v přilehlém úseku jednokolejná).

Hlavním cílem stavby je kompletní rekonstrukce ŽST v rámci, které je vyřešeno odstranění úvratových jízd ze směru Jičín.

V ŽST dochází ke zrychlení jízd vlaků v hlavních kolejích, a to na rychlost 65 km/h ve směru Malá Skála – Turnov a zpět, 100 km/h v traťovém úseku Turnov – Sychrov a zpět, 60 km/h ve směru Hrubá Skála – Turnov a zpět a 70 km/h ve směru Příšovice – Turnov a zpět. Rychlosti pro jízdy vlaků vedlejším směrem jsou pak ve většině případů umožněny alespoň pro rychlost 60 km/h do osobní části kolejiště a 50 km/h do nákladní části kolejiště.

Navržené řešení ŽST Turnov vyhovuje jak stávající organizaci dopravy dle dnešního konceptu provozu, tak i cílovému stavu po realizaci stavby dle SP Praha – Mladá Boleslav – Liberec a dalších staveb na základě doložených podkladů od objednatelů dopravy. V rámci zpracování byly vyhotoveny výhledové GVD pro všechny přilehlé tratě a plány obsazení kolejí pro zpracované varianty. Dopravní technologie prokázala potřebu ideálně 6 kolejí s nástupní hranou, přičemž alespoň 4 nástupní hrany musí být průjezdné ve směru Malá Skála – Turnov – Sychrov / Příšovice.

Navržené řešení reflektuje potřeby nákladní dopravy pro tranzitní i obslužné vlaky. Proto jsou zde navrženy 4 dopravní koleje, které vyhoví odklonovým vlakům Nex přepravce Škoda-Auto (620 m) i běžným vlakům nákladní dopravy, přičemž 2 koleje umožní jízdy vlaků ve směru Malá Skála.

Navržené řešení umožňují napojení integrovaného pracoviště OŘ Hradec Králové dvojicí kolejí dle požadavků.

V ŽST jsou k dispozici vnější nástupiště od výpravní budovy, ostrovní nástupiště s jazykovou částí a další ostrovní nástupiště. Traťová kolej ze směru Hrubá Skála je přivedena k oběma kolejím nástupiště č. 3, což zvýší variabilitu provozu. 2 koleje pro nákladní dopravu jsou vloženy mezi nástupiště č. 2 a 3, aby bylo možno dosáhnout požadované délky bez nutnosti rušit přejezd P3182. Další dvojice nákladních kolejí je směřována ze sychrovského zhlaví směrem na Hrubou Skálu a končí před zmíněným přejezdem.

ŽST je vybavena staničním zabezpečovacím zařízením 3. kategorie typu elektronické stavědlo, které bude ovládáno z dopravní kanceláře ŽST Turnov. Realizací stavby dochází k významné úspoře cca 19 provozních zaměstnanců.

V traťovém úseku Hrubá Skála – Turnov je navrženo zabezpečovací zařízení 3. kategorie – automatické hradlo bez oddílových návěstidel. V nákladišti zastávce Karlovice-Sedmihorky je zřízeno pomocné stavědlo pro obsluhu nedalekého přejezdu při posunu Mn vlaku v nákladišti.

Traťový úsek Malá Skála – Turnov bude řešen v rámci související stavby „**Rekonstrukce ŽST Malá Skála**“ včetně zřízení automatického hradla Dolánky.

Součástí jsou také fragmenty GVD na tratích Dvůr Králové nad Labem – Liberec, Železný Brod – Tanvald, Mladá Boleslav – Turnov a Jičín – Turnov, které podrobně mapují možnosti vedení jednotlivých linek po moderní infrastruktuře, tzn. po realizaci uvažovaných staveb v regionu.

3. PŘEHLED VÝCHOZÍCH PODKLADŮ

- Podrobné geodetické zaměření polohopisu a výškopisu zájmového území stavby: „Rekonstrukce ŽST Turnov“ PRO1051KM115-127ML051-069REK_Turnov, zpracovatel SŽG Regionální pracoviště Ústí nad Labem, část dokumentace E.5.3 „Geodetické a mapové podklady“;
- Zápisy z profesních porad a místních šetření, část dokumentace E.7.3 „Zápisy z porad“;
- Informace z katastru nemovitostí o pozemcích dotčených stavbou a sousedních, zdroj Katastrální úřad pro Liberecký kraj, <http://nahlizenidokn.cuzk.cz/> a mapový podklad, část dokumentace E.5.3 „Geodetické a mapové podklady“;
- Průběh inženýrských sítí drážních a mimodrážních správců v prostoru stavby s vyznačením jejich tras a s vyjádřením správců zařízení, část dokumentace E.4. „Stanoviska vlastníků veřejné dopravní a technické infrastruktury“;
- Průzkum možných skládek v okolí pro vytěžený materiál štěrkového lože a zeminy a odpady po rekonstrukci;
- Místní šetření;
- Vlastní fotodokumentace pořízená při prohlídkách;
- Související zákony, vyhlášky, předpisy, normy a směrnice atd.

4. PRŮZKUM INŽENÝRSKÝCH SÍTÍ

Pro zpracování DUR bylo zajištěno vyjádření správců inženýrských sítí včetně průběhu stávajících inženýrských sítí v místě stavby. Průběhy veškerých zjištěných sítí jsou zakresleny ve výkresové části dokumentace. Originály vyjádření s vyznačením průběhů sítí jsou založeny u zpracovatele projektové dokumentace, kopie jsou obsahem části dokumentace E.4.“ Stanoviska vlastníků veřejné dopravní a technické infrastruktury“.

Před zahájením stavebních prací je nutné zajistit vytyčení podzemních vedení příslušnými správci, po dobu zemních prací v blízkosti trasy bude zajištěn dozor jednotlivých správců sítí.

V ochranných pásmech a v blízkosti zařízení pod napětím se musí učinit opatření proti dotyku nebo přiblížení k částem s nebezpečným napětím. Zejména se jedná o opatření při provozu mechanismů pro zemní práce.

V ochranných pásmech vedení nesmí být (případně je nutný souhlas správců inženýrských sítí) skládky a deponie zemin, a nebudou budovány objekty zařízení staveniště a výrobní zařízení, a plochy se nebudou používat pro parkování vozidel a mechanismů.

Překládaná a chráněná vedení inženýrských sítí mají rovněž ochranná pásma, jejichž podmínky je nutno respektovat. Požadavky jsou uvedeny v části dokumentace E.4.“ Stanoviska vlastníků veřejné dopravní a technické infrastruktury“.

Ochranné pásmo dráhy tvoří prostor po obou stranách dráhy, jehož hranice jsou vymezeny svislou plochou vedenou u dráhy celostátní a u dráhy regionální 60 m od osy krajní koleje, nejméně však ve vzdálenosti 30 m od hranic obvodu dráhy. Obvod dráhy u celostátní dráhy a u regionální dráhy je vymezen svislými plochami vedenými hranicemi pozemků, které jsou určeny pro umístění dráhy a její údržbu (viz Zákon č. 266/1994 „Zákon o drahách“).

Ochranná pásma IS:

- | | |
|---------------------------------------|---------------------|
| • NTL a STL rozvodů: | 1,0 m na obě strany |
| • VTL a VVTL rozvodů: | 2,0 m na obě strany |
| • Kanalizace a vodovod do DN 500 mm: | 1,5 m na obě strany |
| • Kanalizace a vodovod nad DN 500 mm: | 2,5 m na obě strany |

5. PLYNOVODY – ÚPRAVA/OCHRANA/PŘELOŽKA

Staničení	Druh sítě	Správce	Značka vyjádření	Způsob ochrany	Stávající/nová
23,876	Plynovod	GasNet, s.r.o.	5002363668	Ochrana plynovodu	Stávající
25,811	Plynovod	GasNet, s.r.o.	5002363668	Ochrana plynovodu	Stávající
27,993	Plynovod	GasNet, s.r.o.	5002363668	Ochrana plynovodu	Stávající
123,157	Plynovod	GasNet, s.r.o.	5002363668	Ochrana plynovodu	Stávající
123,515	Plynovod	GasNet, s.r.o.	5002363668	Ochrana plynovodu	Stávající
125,349	Plynovod	GasNet, s.r.o.	5002363668	Ochrana plynovodu	Stávající
102,585	Plynovod	GasNet, s.r.o.	5002363668	Ochrana plynovodu	Stávající
100,176	Plynovod	GasNet, s.r.o.	5002363668	Ochrana plynovodu	Stávající

Tabulka č. 1 – Plynovody - ochrana GasNet, s.r.o.

Umístění	Druh sítě	Správce	Značka vyjádření	Způsob ochrany	Stávající/nová
u parcely č. 3888/57	Plynovod	SŽ s.o. (SPS)	20671/2021-SŽ-OŘ HKR-OPS	Ochrana plynovodu	Stávající

Tabulka č. 2 – Plynovody - ochrana SŽ s.o.(SPS)

V rámci realizace stavby by nemělo dojít ke střetu s uloženým potrubím plynovodu. Potrubí plynovodu jsou uložena v chráničkách, krytí chrániček dle ČSN 73 6005 „Prostorové uspořádání vedení technického vybavení“ a Předpisu SŽ S4 „Železniční spodek“ musí být nejméně 1500 mm od pláňe tělesa železničního spodku (terénu), respektive 2000 mm od temene kolejnice. V případě, že v rámci realizace stavby dojde k odkrytí chrániček kabelů, bude přizván správce kabelů, tyto chráničky budou v dostatečné délce odkopány, s kabely přemístěny a po novém umístění obetonovány.

Náklady spojené s vytyčením stávajících inženýrských sítí a případné stavební zásahy budou hrazeny investorem v rámci provedení stavby.

5.1 Provádění zemních prací

Před zahájením výkopových prací v blízkosti stávajících inženýrských sítí dojde ke geodetickému vytyčení. V případě nutnosti je třeba provést za dozoru provozovatele stávající inženýrské sítě ručním výkopem další příčné sondy. Podle skutečného průběhu těchto sítí je nutno přímo v terénu trasy kabelů upřesnit. Všechny sítě jsou chráněny ochrannými pásmy a podle toho je třeba také postupovat. Všichni pracovníci provádějící práce musí být s polohou všech stávajících sítí a zařízení prokazatelně seznámeni.

Pokud by se po vytyčení ukázalo, že skutečné uložení sítí je jiné, než je v podkladech správců, případně skutečné uložení sítí ve vzájemné kombinaci vylučuje dodržení odstupových vzdáleností dle ČSN 73 6005 „Prostorové uspořádání vedení technického vybavení“, tj. že je nutné v projektované trase učinit změny, je nutné vyvolat jednání za účasti všech zainteresovaných a zde záležitost dořešit.

Veškeré výkopové práce v trase vedení a nejméně 1,5 m po každé straně vyznačené trasy vedení, je třeba provádět výhradně ručně. Výkopové práce musí být prováděny v souladu s platnými normami, především ČSN 73 6005 „Prostorové uspořádání vedení technického vybavení“, ČSN 73 6133 „Návrh a provádění zemního tělesa pozemních komunikací“, ČSN 75 2130 „Křížení a souběhy vodních toků s dráhami, pozemními komunikacemi a vedeními“, ČSN 73 6006 „Výstražné fólie k identifikaci podzemních vedení technického vybavení“ a při dodržení všech dalších příslušných bezpečnostních předpisů a norem.

Všechna odkrytá zařízení v průběhu prováděných prací je potřeba ohlásit správci a před zásypem protokolárně předat. Dojde-li ke vstupu do ochranného pásma v průběhu prováděných prací, je potřeba tuto skutečnost neprodleně oznámit správci a je nutné zabezpečit proti poškození, opatřit výstražnými tabulkami a výkopy ohradit proti úrazu, všechny otevřené výkopy musí být ohrazeny alespoň výstražnou reflexní páskou po celou dobu trvání prací (poznámka: výskyt osob se sníženou schopností pohybu a orientace se nepředpokládá, bude se jednat o řádně ohraničené a vyznačené staveniště).

Při všech zemních pracích je třeba dbát, aby mechanizační prostředky nepoškozovaly veřejnou zeleň, ani soukromý majetek.

Upozornění:

- dojde-li v průběhu zemních prací k narušení jakéhokoli podzemního zařízení, je povinnost dodavatele toto poškození okamžitě ohlásit příslušnému správci zařízení a dle jeho pokynů na vlastní náklady zařízení opravit.
- veškerá případně nalezená a odkrytá stávající jiná zařízení musí být chráněná proti poškození či odcizení. Před záhozem rýh v místě všech křižovatek a souběhů se stávajícími sítěmi je v takovém případě třeba přizvat správce těchto sítí ke kontrole.
- před záhozem je třeba pozvat pracovníka Správy a ochrany sítí, ke kontrole. Pracovník Správy a ochrany sítí potvrdí do stavebního deníku neporušenost trasy.

6. NAKLÁDÁNÍ S ODPADY

Veškeré odpady, které budou stavbou vyprodukovány, vzniknou v průběhu realizace stavby. Odpady vzniklé při stavbě se budou na jednotlivých místech stavby třídit a odvážet na příslušné zařízení pro nakládání s odpady. Primárně dle zákona č. 541/2020 Sb. o odpadech budou odpady v maximální možné míře recyklovány nebo zpětně využívány na stavbě. Mimo běžných zásad ochrany životního prostředí je nutno zejména zajistit správné nakládání s odpady podle příslušných zákonů a vyhlášek.

Při manipulaci a hospodaření s odpady je nutné řídit se zákonem č. 541/2020 Sb. o odpadech a dále vyhláška č. 8/2021 Sb. „Vyhláška o Katalogu odpadů a posuzování vlastností odpadů (Katalog odpadů)“, vyhláška č. 273/2021 Sb. „Vyhláška o podrobnostech nakládání s odpady“, směrnice SŽ SM096 „Směrnice pro nakládání s odpady“.

Podle katalogů odpadu ze stavby je původce mimo jiné povinen vznik odpadů co nejvíce omezovat a vytvářet předpoklady pro využívání a zneškodňování odpadů. Původce musí s odpady nakládat tak, aby nedošlo k porušení povinností vyplývajících z dalších zvláštních předpisů (zákon č. 372/2011 Sb. o zdravotních službách a podmínkách jejich poskytování v platném znění, zákon č. 254/2001 Sb. o vodách a o změně některých zákonů (vodní zákon) v platném znění, ...).

Ve smyslu zákona č. 541/2020 Sb. o odpadech v platném znění stavba nevyvolává negativní vliv na životní prostředí. Předpokládaný výskyt odpadového materiálu při stavbě je uveden ve výkazu výměr a materiálu.

Veškerý vyzískaný materiál železničního svršku je vlastnictvím SŽ, s.o., ve správě OŘ Hradec Králové. Bude postupováno dle Směrnice SŽDC č. 42 (Hospodaření s vyzískaným materiálem ze železniční dopravní cesty).

U nepoužitelného materiálu bude provedeno rozebrání do součástí, odvezení do výkupu a na skládku, příp. k recyklaci.

Likvidace odpadů:

Primárně dle zákona č. 541/2020 Sb. o odpadech budou odpady v maximální možné míře recyklovány a zpětně využívány na stavbě, nebo sekundárně budou odpady v průběhu stavby ukládány na řízenou skládku či likvidovány prostřednictvím specializované organizace.

Provozem stavby po jejím dokončení žádné další odpady nevznikají.

7. POLOHOVÝ SYSTÉM

Projekt stavby je zpracován v souřadnicovém systému S-JTSK a ve výškovém systému ČJNS-Balt po vyrovnání. Další podrobnosti o pevných bodech v části dokumentace E.5.3 „Geodetické a mapové podklady“.